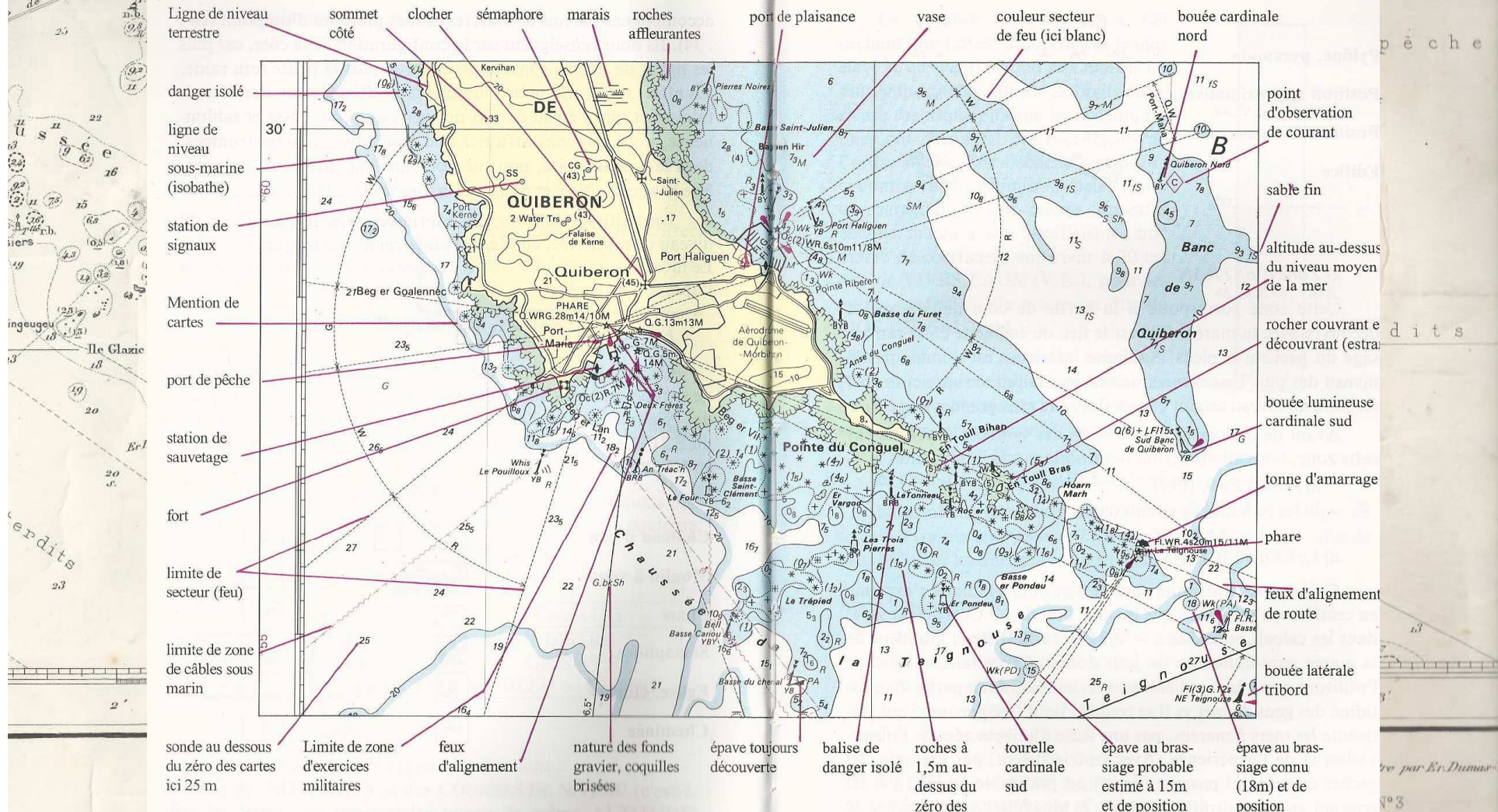
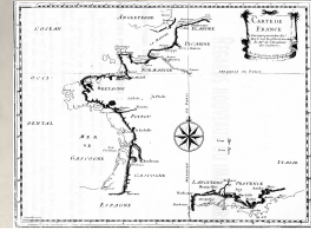




# La carte marine



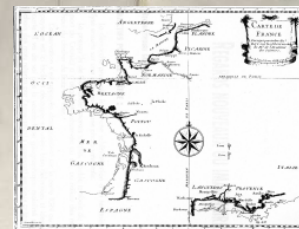
18/02/2020

Navigation Niveau 1

49



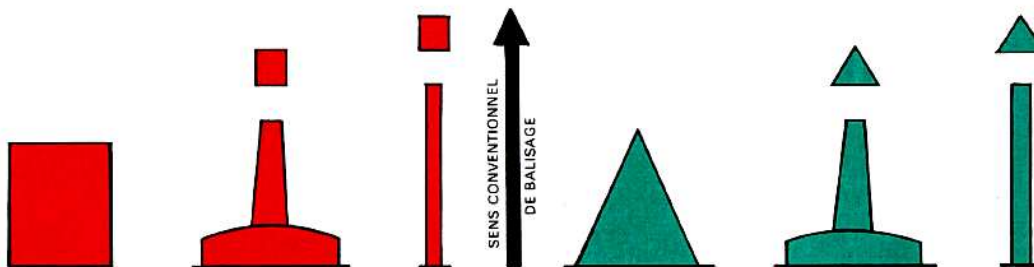
# Le balisage



## RÉGION A

Marques de **BÂBORD**


Marques de **TRIBORD**



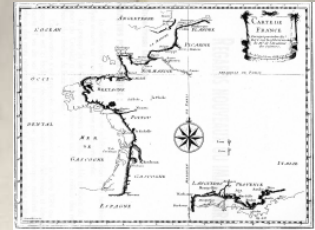
FEU (lorsque la marque en est dotée) :

- Couleur : **ROUGE**
- Rythme : **QUELCONQUE, AUTRE** que celui décrit ci-dessous.

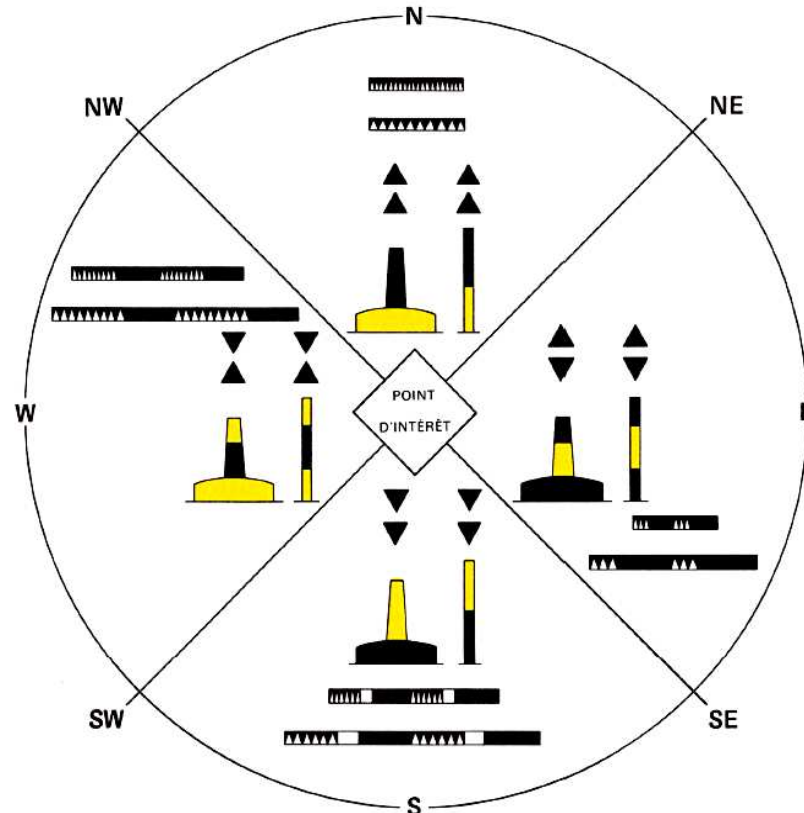
**VERTE**



# Le balisage



## SYSTÈME DE BALISAGE MARITIME MARQUES CARDINALES



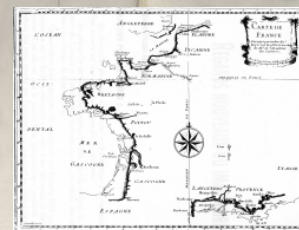

Navigation Niveau 1

18/02/2020

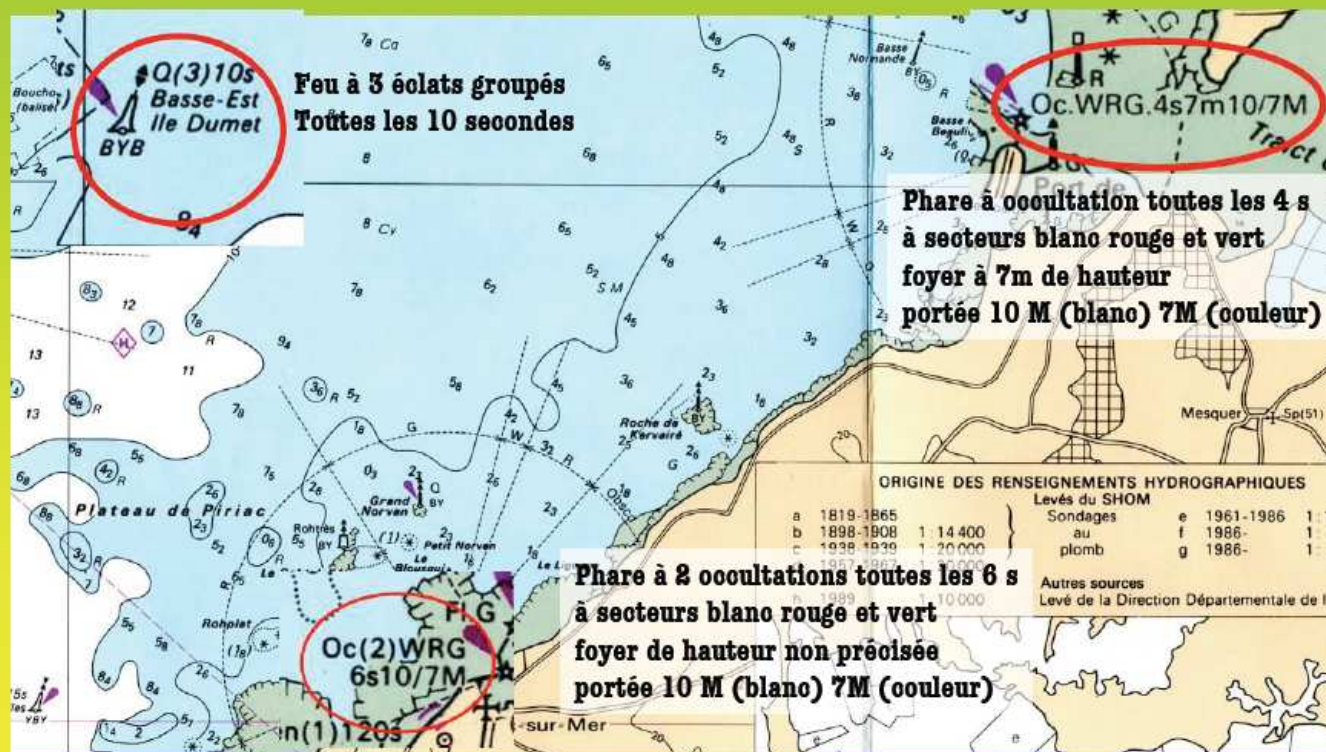
et pêche  
interdits  
Longitude Ouest 53°

Topographie par E. Duhaime, la lettre par E. Dumars  
Janvier 1950, Edition N°3  
51

# La carte marine

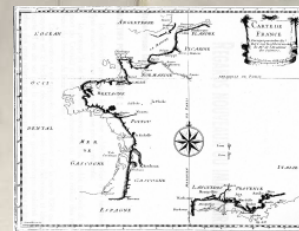


## LES PHARES ET BALISES





# La carte marine



## PHARES ET BALISES

**Feu à deux occultations toutes les 6 s, à secteurs blanc et rouge, foyer situé à 10m de hauteur, portée 11M (blanc) et 8M (rouge)**  
 (2)WR 6s10m11/8M

**Phare à scintillements rapides, secteurs blanc, rouge et vert, foyer situé à 28m de hauteur, portée 14M (blanc) et 10M (clr)**  
 PHARE WRG.28m14/10M


**Feu vert à scintillement rapide, foyer situé à 13m de hauteur, portée 13M**  
 Q.G.13m13M

**Feu à un éclat toutes les 4 s, à secteurs blanc et rouge, foyer situé à 20m de hauteur, portée 16M (blanc) et 11M (rouge)**  
 FI.WR.4s20m15/11M


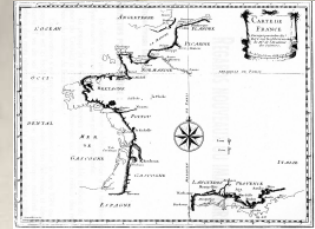
**Feu à un éclat rouge toutes les 2,5 s**  
 FI.R.2.5s

**Feu à 3 éclats verts toutes les 12 s**  
 FI(3)G.12s NE Teignouse

**Feu associant 6 scintillements et un éclat long toutes les 15 s (CS)**  
 Q(6)+LF115s Sud Banc de Quiberon



# On fait mieux aujourd'hui!



Janvier 1950, Edition N°3